

# План існуючого використання території суміщений з опорним планом М 1:1000

## Експлікація будівель та споруд





| № п/п | найменування                                | Типовий проект | площ, забудови | приміт. |
|-------|---|----------------|----------------|---------|
| 2     | Середня школа на 520 учнів                  | 124-1-434.85   | 2040,000       |         |
| 3     | Приміщення для встановлення теплогенератора | існуючий       | 69,380         |         |
| 4     | Трансформаторна підстанція                  | існуючий       | 57,57          |         |
| 5     | Господарча споруда                          | існуючий       | 117,00         |         |
| 6     |   |                |                |         |
| 7     | Пожежні резервуари 2х100м <sup>3</sup>      | РП 01-245      | 54,000         |         |
| 8     | Поля фільтрації                             | РП 01-245      | 1800,00        |         |
|       | Всього під забудовою                        |                |                |         |

Рішення Носівської міської ради №26/25/VII від 10.08.2017р.  
"Про розроблення детального плану території в м.Носівка"

Площа земельної ділянки  
3,0033га

ЧЕРВОНА ЛІНІЯ ЗАБУДОВИ

### Умовні позначення

-  Межі земельної ділянки, на яку розробляється детальний план
-  Існуючі заїзди та проїзди
-  межі санітарно-захисних зон
-  існуючі будинки та споруди

вул. Вокзальна

вул. Вокзальна

|            |                |      |        |       |  |  |      |        |
|------------|----------------|------|--------|-------|--|--|------|--------|
|            |                |      |        |       | 001-02-004-17-МД   |  |      |        |
|            |                |      |        |       | Детальний план території по вул.Вокзальна,115, у м.Носівка Чернігівської області для будівництва котельної |  |      |        |
| Изм.       | Кол.уч.        | Лист | № док. | Подп. | Дата   | Стадія   | Лист | Листов |
| ГИП        |                |      |        |       |  |  | 2    | 6      |
| ГАП.       | Козир О.І.     |      |        |       |  |  |      |        |
| Исполн.    | Наливайко П.И. |      |        |       |  |  |      |        |
| Проверил.  | Козир О.І.     |      |        |       |  | План існуючого використання території, суміщений з опорним планом М 1:1000 |      |        |
| Н.контрль. |                |      |        |       |  | ФОРМАТ   |      |        |

ФОРМАТ

Согласовано

Взам. инв. №

Подп. и дата

Инв. № подл.